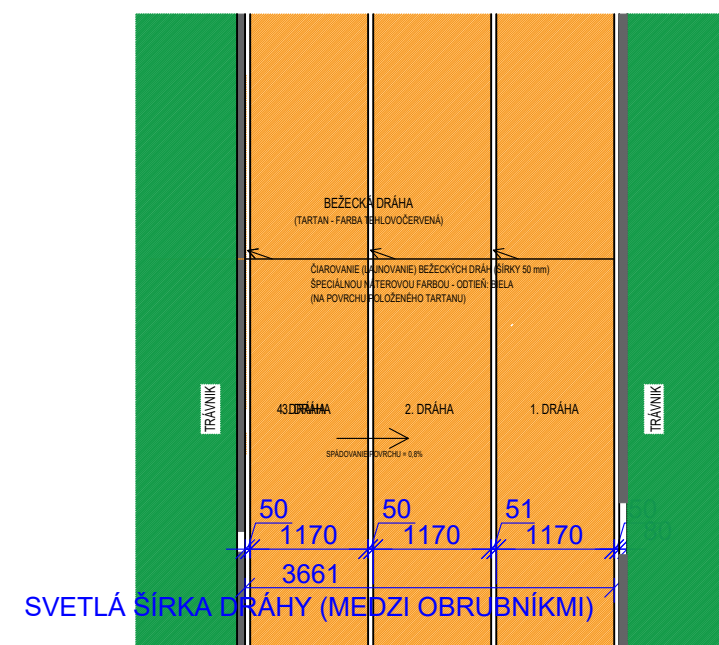
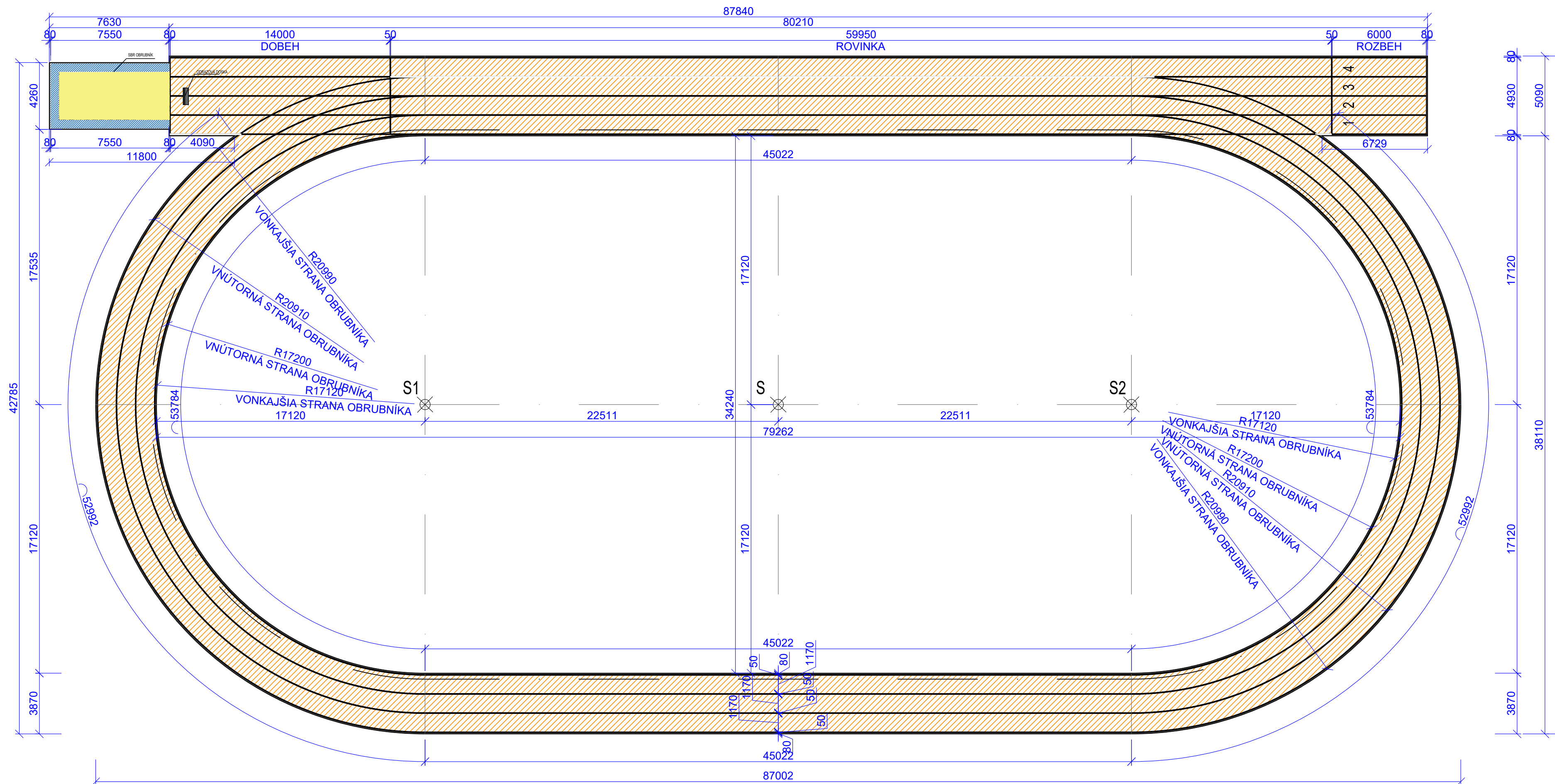
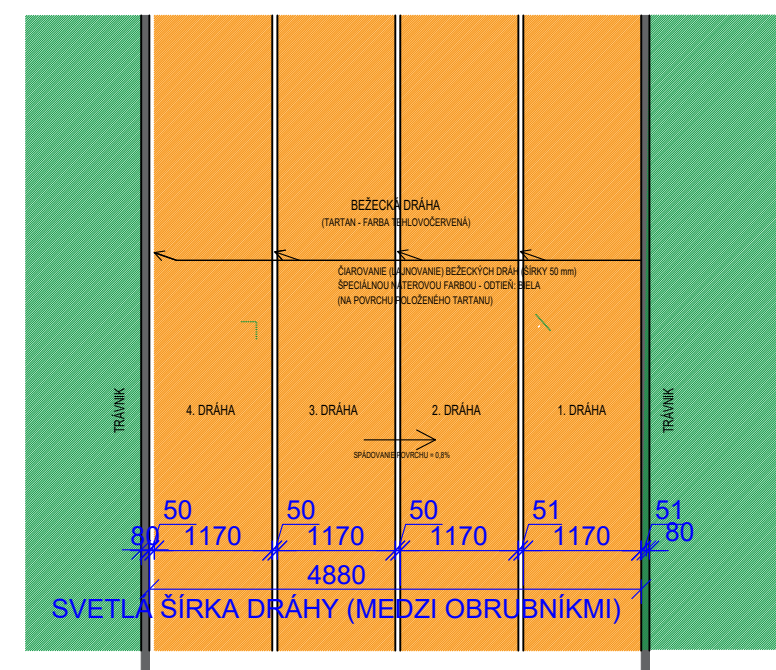


DETAIL BEŽECKEJ DRÁHY ( V PRIAMOM ROVNOM ÚSEKU) M1:75



DETAIL BEŽECKEJ DRÁHY ( V PRIAMOM ROVNOM ÚSEKU) M1:75



LEGENDA STAVEBNÝCH OBJEKTOV

ATLETICKÁ DRÁHA S DOSKOČISKOM 200 m	
DĹŽKA OBRUBNÍKOV AD	468 m
DĹŽKA ČIAR AD	983 m
DĹŽKA OKRUHU V MERANEJ STOPE	200 m

TERÉNNÉ ÚPRAVY:  
 TERÉN BUDE UPRAVENÝ NA ÚROVEŇ  
 PODĽA ATLETICKEJ DRÁHY,  
 JEDNOTLIVÉ VRSTVY ZHUTNIŤ PO NA MIN.  $E_{def,2}$  35 MPa

LEGENDA

—	TERÉN
— — —	OSI ATLETICKEJ DRÁHY
—	HRANY OBRUBNÍKOV
S1, S2	ZÁKLADNÉ VYTYČOVACIE BODY PRE GEOMETRIU AD
S	STRED ATLETICKEJ DRÁHY

LEGENDA VÝŠKOVÝCH KÓT

UT=-0,030	VÝŠKA UPRAVENÝ TERÉNU
-----------	-----------------------

	TARTAN 946 m <sup>2</sup>
	EPDM 9 m <sup>2</sup>
	PIESOK 21 m <sup>2</sup>

POZNÁMKY:  
 TERÉN BUDE UPRAVENÝ NA ÚROVEŇ PODĽA ATLETICKEJ DRÁHY,  
 JEDNOTLIVÉ VRSTVY ZHUTNIŤ PO ÚROVNIACH NA MIN.  $E_{def,2}$  35 - 50 MPa  
 KEĎŽE NA MIESTE ŠPORTOVISKA NEBOL VYKONANÝ SONDAŽNÝ PRIESKUM JE POTREBNÉ PRED ZAČATÍM  
 STAVBY (RESP. V DOSTATOČNOM ČASOVOM PREDSTIHU) VYKONÁŤ NA PLOCHE IHRISKA ZISŤOVACIE  
 SONDY (cca 600x600mm, HĽBKÁ min. 1200 mm) NA VIACERÝCH MIESTACH A VYHODNOTIŤ PODĽOŽIE -  
 HLAVNE Z HĽADISKA PRESAKOVANIA VODY A PODĽA TOHO PRÍPADNE PREPRACOVAŤ NÁVRH SKLADBY  
 ÚPRAVY A DRENÁŽOVANIA  
 TAKTIEŽ JE POTREBNÉ PREVERIŤ PODOBNÝMI SONDAMI SKLADBU A PODĽOŽIE JESTVUJÚCICH PLOCH